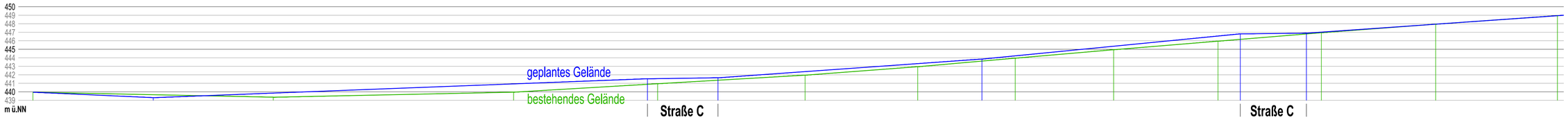

Geländeschnitt A-A (Teilstrecke Süd) Maßstab 1:250

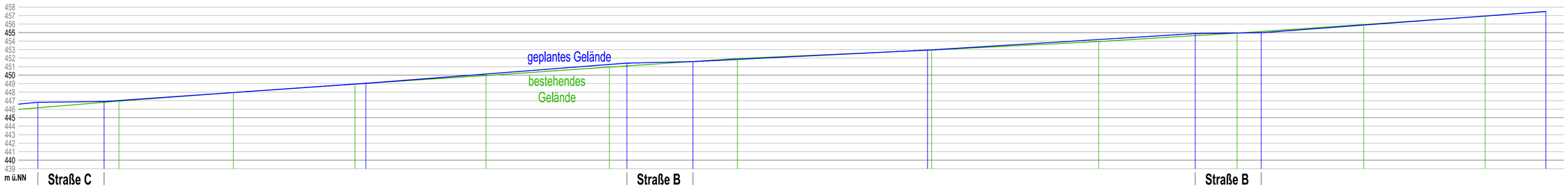

Geländeschnitt A-A (Teilstrecke Nord) Maßstab 1:250

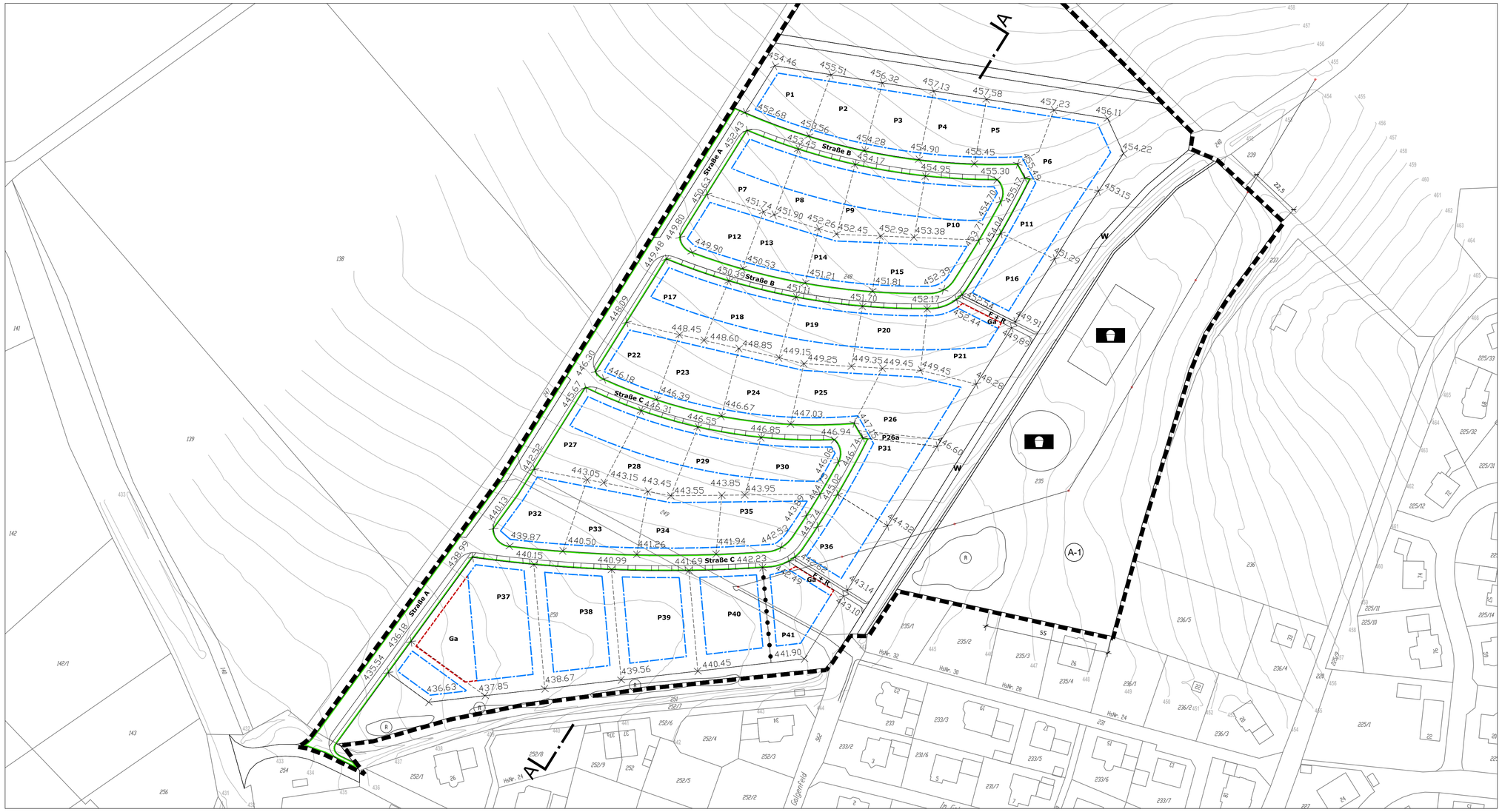

Lageplan mit Festsetzung - Geländehöhen für Parzellen Maßstab 1:1.000

Plangrundlage: Bayerische Vermessungsverwaltung

Markt Bissingen

Bezugssystem:
Geländehöhen nach
„Höhensystem:
m. ü. NHN (DHHN 2016)"

N

Markt Bissingen

Bebauungsplan "Westfeld"

Markt Bissingen
- vertreten durch
Herrn 1. Bürgermeister
Stephan Herreiner -
Am Hofgarten 1
86657 Bissingen

Lageplan mit Festsetzung - Geländehöhen für Parzellen
Planstand 29.01.2019,
geändert am 13.08.2019,
geändert am 22.10.2019,
Satzungsbeschluss 22.10.2019

Satzungsbeschluss
Der Gemeinderat des Marktes Bissingen hat in der Sitzung vom 22.10.2019 den Bebauungsplan mit integriertem Grünordnungsplan "Westfeld" in der Fassung vom 29.01.2019, geändert am 13.08.2019, redaktionell geändert am 22.10.2019, beschlossen (§ 10 (1) BauGB).

Bissingen, ...

.....
Stephan Herreiner, 1. Bürgermeister

blatter • burger GbR
Hauptstraße 43
89423 Gundelfingen

Fon 09073 | 92 10 580
Fax 09073 | 92 10 586
info@blatterburger.de
www.blatterburger.de